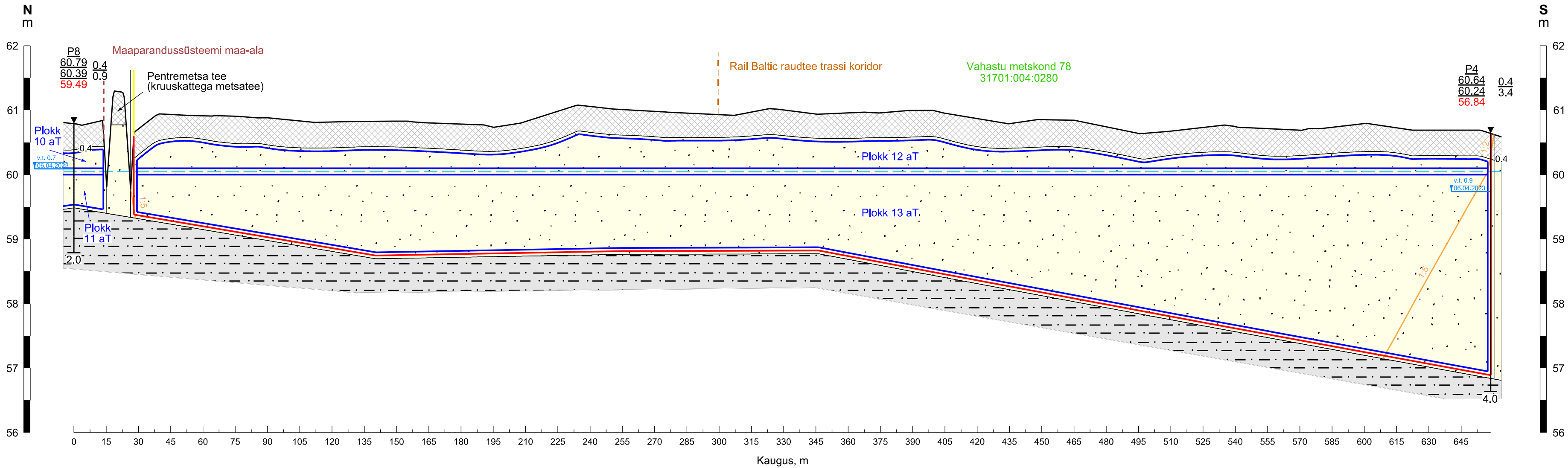
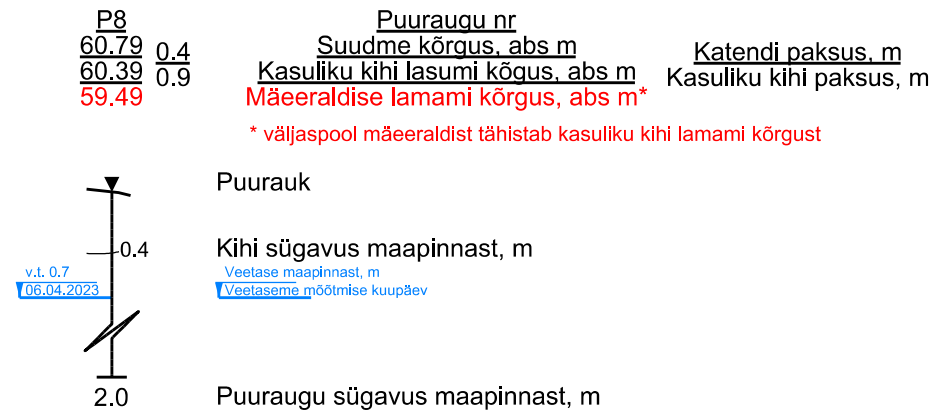
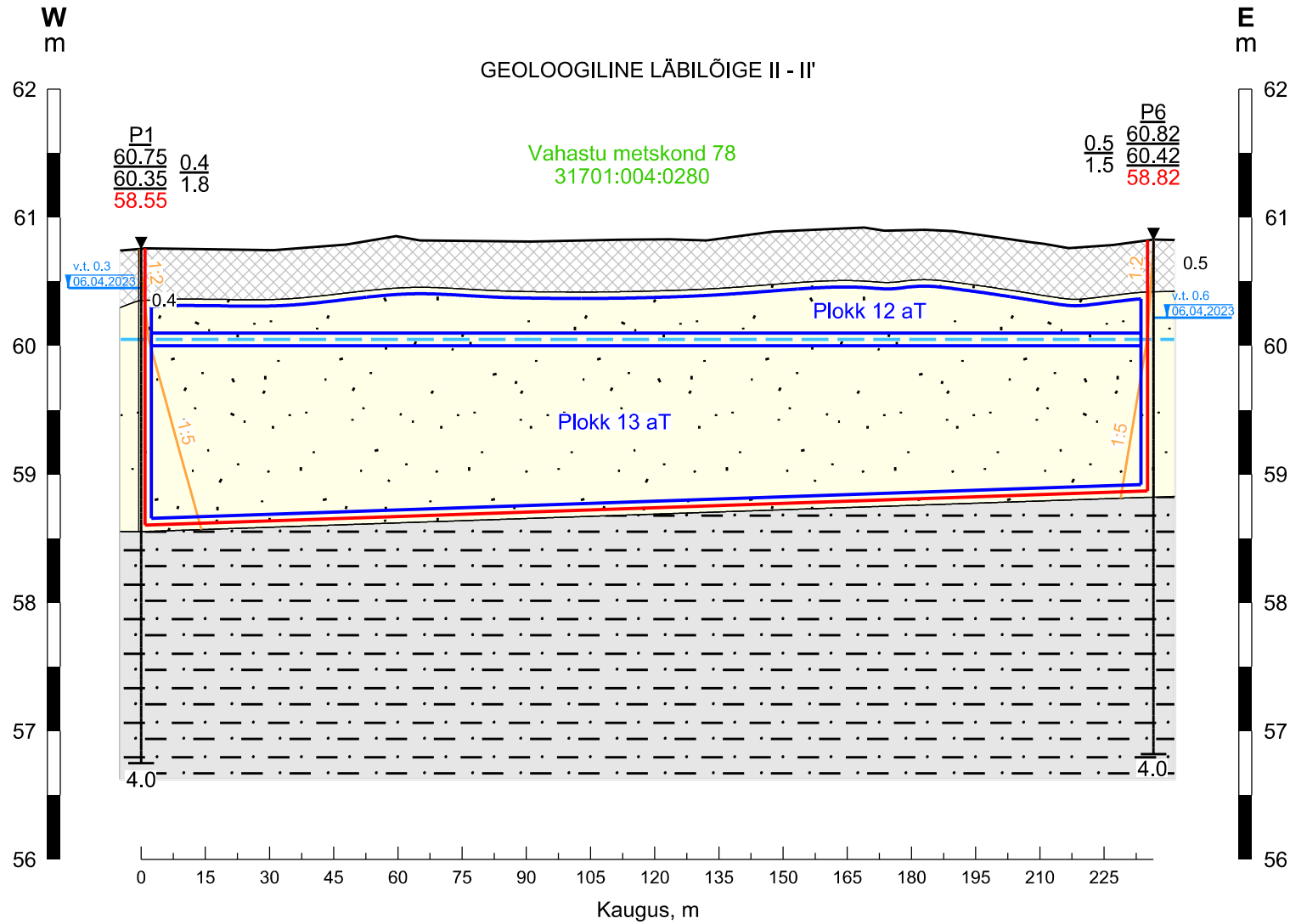


GEOLOOGILINE LÄBILÕIGE I - I'



GEOLOOGILINE LÄBILÕIGE II - II'



LEPPEMÄRGID:

- Taotletava mäeeraldise piir (Desired mineral boundary)
- Taotletava mäeeraldise teenindusmaa piir (Desired mineral service area boundary)
- Plokk 12 aT (Block 12 aT)
- Vahastu metskond 78 31701:004:0280 (Forest management unit 78 31701:004:0280)
- Geoloogilise uuringuga määratud mäetööde-eelne põhjaveetase ja põhjavee eeldatav tase pärast maavara ammendamist (60.05 abs m) (Geological survey determined pre-mining groundwater level and estimated groundwater level after depletion of the mineral resource (60.05 abs m))
- Kaevandamisel jäetav kaitsetervik (Preserved protective structure during mining)
- Nõlvus 1:2 vastab kaldele 26° (Slope 1:2 corresponds to a 26° slope)
- Nõlvus 1:5 vastab kaldele 12° (Slope 1:5 corresponds to a 12° slope)
- Kasvukiht, huumusesegune liiv (Vegetation layer, humus-rich sand)
- Liiv, keskmiseteraline, aleuriidi ja peenliivaga (Sand, medium-grained, with silt and fine sand)
- Saviliiv ja liivavi, aleuriidi ja peliidiga (Silt-sand and sand-silt, with silt and pelitic)

MÄRKUSED:

- Kõrgused EH2000 süsteemis.
- Katastriüksuse piirid Maa-amet, digitaalselt 10.07.2024. a.
- Maardla plokide piirid Maa-amet, digitaalselt 10.07.2024. a (plaanil skemaatilised).
- Kitsenduste piirid Maa-amet, digitaalselt 10.07.2024. a.
- Kasutatud: Künka IV uuringu ruumi topo- ja varu arvutamise plaan, AS TREV-2 Grupp, 08.09.2023, töö nr MGU-95, EGF 9804.

 OÜ J.Viru Markseideribüroo Tel: 634 4552 E-post: info@vmb.ee www.vmb.ee Tartu mnt 84a-50 10112 Tallinn	Rapla maakond Kohila vald <b>Künka IV liivakarjäär</b> Keskkonnaloa taotlus	Gr lisa 2 Töö nr 24188
	<b>GEOLOOGILISED LÄBILÕIKED I-I...II-II'</b>	Mõõtkava: M 1:1500 V 1:50 Formaat A1
Koostas Joonestas Kinnitas	Kaupo Rõivasepp Kaupo Rõivasepp Tõnis Kattel	Tellija: AS TREV-2 Grupp Teemeistri tn 2 10916 Tallinn

